

MSP-OR

Advancing Maritime Spatial Planning in Outermost Regions

Coordinado por



Financiamento



Socios



Un

Océano

sostenible

que nos une.



La Planificación Espacial Marítima (MSP en sus siglas en inglés) es un proceso público de análisis y asignación de la distribución espacial y temporal de las actividades humanas en las zonas marinas para lograr objetivos ecológicos, económicos y sociales que se han especificado a través de un proceso político.

Las Regiones Ultraperiféricas (RUP) de la Unión Europea (UE) de las Azores (Portugal), Madera (Portugal), Canarias (España) y Guayana Francesa (Francia), con el apoyo de las autoridades nacionales de sus Estados Miembros, **se unieron a los esfuerzos de cooperación para apoyar la aplicación de la Directiva Europea de Ordenación del Espacio Marítimo (Directiva 2014/89/UE) para avanzar en sus procesos de implementación de la Planificación Espacial Marítima (PEM).**

MSP-OR en números



Duración
2021 >
2024



Nuestros principios

- ✓ Una fuerte acción coordinada y de colaboración entre los Estados Miembros y sus regiones ultraperiféricas para fomentar la cooperación;
- ✓ Adoptar los retos comunes y las necesidades específicas de cada región, así como el intercambio de conocimientos y mejores prácticas;



Promover el intercambio de conocimiento y buenas prácticas, así como reunir a las partes implicadas.

Contribuir a capitalizar los recursos y a promover desarrollo sostenible de la Economía Azul en las RUP.

Avanzar y ajustar los procesos regionales de la ordenación del territorio, proporcionando un marco coherente, herramientas y plataformas (públicas y georreferenciadas) para aumentar la capacidad regional de las RUP.

Actividades del MSP-OR

WP1 Coordinación y gestión

WP5 Seguimiento y evaluación continuos de la PEM

WP3 Llenar las lagunas vinculadas con procesos en curso de la PEM

Planificación previa

Planificación

MSP-OR

Implementación

WP4 Enfoque ecosistémico de los retos regionales de los desafíos de la PEM

WP6 Comunicación y Difusión

WP2 Plataforma de Gobernanza del Océano

MSP-OR aborda objetivos regionales específicos



Azores y Madera

Poner en marcha el seguimiento y la evaluación de la implementación de la PEM y sus impactos en la Economía Azul regional.



Islas Canarias

Mejorar la aplicación de la PEM con un mayor compromiso y participación de las partes implicadas.



Guayana Francesa

Poner en marcha la implementación de la PEM acelerada por la ventaja de compartir las buenas prácticas con las RUP de la Macaronesia (Azores, Madera y Canarias).


Enfoque sectorial

Azores



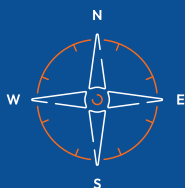
Concesión de licencias

Madera



Acuicultura y Turismo

Guayana Francesa



Navegación

Islas Canarias



Energías renovables y Actividades recreativas



© Marco Aurélio

Somos 12 socios, apoyados por expertos trabajando juntos para lograr el Pacto Verde de la UE*



© Phares Balises

Portugal

Governo dos Açores – FRCT (Azores)

Fundo Regional da Ciência e Tecnologia

SRMP–DRPM

Secretaria Regional do Mar e das Pescas – Direção Regional de Políticas Marítimas

SRMar–DRM (Madera)

Secretaria Regional de Mar e Pescas

DGPM

Direção-Geral de Política do Mar

Otras autoridades de la PEM y expertos:

DGRM

Direção-Geral de Recursos Naturais, Segurança e Serviços Marítimos

UAC

Universidade dos Açores

España

MITECO–DGCM

Ministerio para la Transición Ecológica y el Reto Demográfico

CEDEX

Centro de Estudios y Experimentación de Obras Públicas

IEO (CSIC)

Instituto Español de Oceanografía – Agencia Estatal Consejo Superior de Investigaciones Científicas

FB

Fundación Biodiversidad del MITECO

GOBCAN (Canary Islands)

Gobierno de Canarias

ULPGC (Canary Islands)

Universidad de Las Palmas de Gran Canaria

Francia

Shom

Service Hydrographique et Océanographique de la Marine

Cerema

Centre d'études et d'expertise sur les risques, l'environnement, la mobilité et l'aménagement


Otras autoridades de la PEM y expertos:

GDTSFG

General Direction Territories and Sea for French Guyana

* El objetivo general del Pacto Verde Europeo es que la Unión Europea se convierta en el primer "bloque neutro desde el punto de vista climático" para 2050. Sus objetivos se extienden a muchos sectores diferentes, incluyendo la Economía Azul en la UE.

Más información en https://ec.europa.eu/info/strategy/priorities-2019-2024/european-green-deal_en





Nada con nosotros
en este
OCÉANO
sostenible.



¡PARTICIPA!

www.msp-or.eu

@MSPforRUP





MSP-OR

Advancing Maritime
Spatial Planning
in Outermost Regions

Contacto del proyecto:

info@m-sp-or.eu

Coordinador del proyecto:

Fundo Regional da Ciência e Tecnologia (FRCT)

Largo da Matriz, 45-52, 1º andar

9500-095 Ponta Delgada

Açores - Portugal

Visita nuestro sitio web

